

Выписка из Единого государственного реестра недвижимости об объекте недвижимости

Сведения о характеристиках объекта недвижимости

На основании запроса от 08.06.2018 г., поступившего на рассмотрение 09.06.2018 г., сообщаем, что согласно записям Единого государственного реестра недвижимости:

Земельный участок			
(вид объекта недвижимости)			
Лист № ____ Раздела 1	Всего листов раздела 1 : ____	Всего разделов: ____	Всего листов выписки: ____
09.06.2018 № 99/2018/111660259			
Кадастровый номер:		23:07:0000000:2717	

Номер кадастрового квартала:	23:07:0000000
Дата присвоения кадастрового номера:	20.02.2016
Ранее присвоенный государственный учетный номер:	данные отсутствуют
Адрес:	установлено относительно ориентира, расположенного в границах участка. Почтовый адрес ориентира: Краснодарский край , Динской-н , свх. Динской
Площадь:	25436 +/- 1396 кв. м
Кадастровая стоимость, руб.:	19576563.04
Кадастровые номера расположенных в пределах земельного участка объектов недвижимости:	данные отсутствуют
Кадастровые номера объектов недвижимости, из которых образован объект недвижимости:	23:07:1402000:583
Кадастровые номера образованных объектов недвижимости:	данные отсутствуют
Сведения о включении объекта недвижимости в состав предприятия как имущественного комплекса:	

Государственный регистратор		ФГИС ЕГРН
полное наименование должности	подпись	инициалы, фамилия

М.П.

Выписка из Единого государственного реестра недвижимости об объекте недвижимости
Сведения о характеристиках объекта недвижимости

Земельный участок			
(вид объекта недвижимости)			
Лист № ____ Раздела 1	Всего листов раздела 1 : ____	Всего разделов: ____	Всего листов выписки: ____
09.06.2018 № 99/2018/111660259			
Кадастровый номер:		23:07:0000000:2717	

Категория земель:	Земли промышленности, энергетики, транспорта, связи, радиовещания, телевидения, информатики, земли для обеспечения космической деятельности, земли обороны, безопасности и земли иного специального назначения
Виды разрешенного использования:	Автомобильный транспорт
Сведения о кадастровом инженере:	Волосатова Оксана Александровна №23-12-1070, ООО "ГЕО Инвест - Информ"
Сведения о лесах, водных объектах и об иных природных объектах, расположенных в пределах земельного участка:	данные отсутствуют
Сведения о том, что земельный участок полностью или частично расположен в границах зоны с особыми условиями использования территории или территории объекта культурного наследия	данные отсутствуют
Сведения о том, что земельный участок расположен в границах особой экономической зоны, территории опережающего социально-экономического развития, зоны территориального развития в Российской Федерации, игровой зоны:	данные отсутствуют
Сведения о том, что земельный участок расположен в границах особо охраняемой природной территории, охотничьих угодий, лесничеств, лесопарков:	данные отсутствуют
Сведения о результатах проведения государственного земельного надзора:	данные отсутствуют
Сведения о расположении земельного участка в границах территории, в отношении которой утвержден проект межевания территории:	данные отсутствуют

Государственный регистратор		ФГИС ЕГРН
полное наименование должности	подпись	инициалы, фамилия

М.П.

Выписка из Единого государственного реестра недвижимости об объекте недвижимости
Сведения о характеристиках объекта недвижимости

Земельный участок			
<small>(вид объекта недвижимости)</small>			
Лист № ____ Раздела 1	Всего листов раздела 1 : ____	Всего разделов: ____	Всего листов выписки: ____
09.06.2018 № 99/2018/111660259			
Кадастровый номер:		23:07:0000000:2717	

Условный номер земельного участка:	данные отсутствуют
Сведения о принятии акта и (или) заключении договора, предусматривающих предоставление в соответствии с земельным законодательством исполнительным органом государственной власти или органом местного самоуправления находящегося в государственной или муниципальной собственности земельного участка для строительства наемного дома социального использования или наемного дома коммерческого использования:	данные отсутствуют
Сведения о том, что земельный участок или земельные участки образованы на основании решения об изъятии земельного участка и (или) расположенного на нем объекта недвижимости для государственных или муниципальных нужд:	данные отсутствуют
Сведения о том, что земельный участок образован из земель или земельного участка, государственная собственность на которые не разграничена:	данные отсутствуют
Сведения о наличии земельного спора о местоположении границ земельных участков:	данные отсутствуют
Статус записи об объекте недвижимости:	Сведения об объекте недвижимости имеют статус "актуальные"
Особые отметки:	Для данного земельного участка обеспечен доступ посредством земельного участка (земельных участков) с кадастровым номером (кадастровыми номерами) 23:07:0000000:48. Сведения о видах разрешенного использования имеют статус «Актуальные незасвидетельствованные». Право (ограничение права, обременение объекта недвижимости) зарегистрировано на данный объект недвижимости с видами разрешенного использования «Для сельскохозяйственного производства».
Получатель выписки:	Брагинская Светлана Юрьевна

Государственный регистратор		ФГИС ЕГРН
полное наименование должности	подпись	инициалы, фамилия

Выписка из Единого государственного реестра недвижимости об объекте недвижимости
Сведения о зарегистрированных правах


Земельный участок			
(вид объекта недвижимости)			
Лист № ____ Раздела 2		Всего листов раздела 2 : ____	Всего разделов: ____
09.06.2018 № 99/2018/111660259			
Кадастровый номер:		23:07:0000000:2717	
1.	Правообладатель (правообладатели):		1.1. Краснодарский край
2.	Вид, номер и дата государственной регистрации права:		2.1. Собственность, № 23-23/031-23/001/854/2016-6078/1 от 10.10.2016
3.	Ограничение прав и обременение объекта недвижимости:		
	3.1.1.	вид:	иные, Кадастровый(условный) номер: 23:07:1402000:583. Земельный участок. . Категория земель: земли сельскохозяйственного назначения - Для сельскохозяйственного использования. Площадь: 3750074 кв.м. Адрес(местоположение): Россия, Краснодарский край, Динской район, свх. Динской
		дата государственной регистрации:	10.10.2016
		номер государственной регистрации:	23-23/031-23/001/603/2015-698/2
		срок, на который установлено ограничение прав и обременение объекта недвижимости:	Срок не определен
		лицо, в пользу которого установлено ограничение прав и обременение объекта недвижимости:	Государственная компания "Российские автомобильные дороги", ИНН: 7717151380
		основание государственной регистрации:	Распоряжение об изъятии путем прекращения прав для нужд Российской Федерации земельных участков №2323-р от 01.12.2014 г.
4.	Договоры участия в долевом строительстве:		данные отсутствуют
5.	Заявленные в судебном порядке права требования:		данные отсутствуют
6.	Сведения о возражении в отношении зарегистрированного права:		данные отсутствуют
7.	Сведения о наличии решения об изъятии объекта недвижимости для государственных и муниципальных нужд:		данные отсутствуют
8.	Сведения о невозможности государственной регистрации без личного участия правообладателя или его законного представителя:		
9.	Правопритязания и сведения о наличии поступивших, но не рассмотренных заявлений о проведении государственной регистрации права (перехода, прекращения права), ограничения права или обременения объекта недвижимости, сделки в отношении объекта недвижимости:		данные отсутствуют
10.	Сведения об осуществлении государственной регистрации сделки, права, ограничения права без необходимого в силу закона согласия третьего лица, органа:		данные отсутствуют
11.	Сведения о невозможности государственной регистрации перехода, прекращения, ограничения права на земельный участок из земель сельскохозяйственного назначения:		

Государственный регистратор		ФГИС ЕГРН
полное наименование должности	подпись	инициалы, фамилия

М.П.

Выписка из Единого государственного реестра недвижимости об объекте недвижимости
Описание местоположения земельного участка

Земельный участок			
(вид объекта недвижимости)			
Лист № ____ Раздела 3	Всего листов раздела 3 : ____	Всего разделов: ____	Всего листов выписки: ____
09.06.2018 № 99/2018/111660259			
Кадастровый номер:		23:07:0000000:2717	

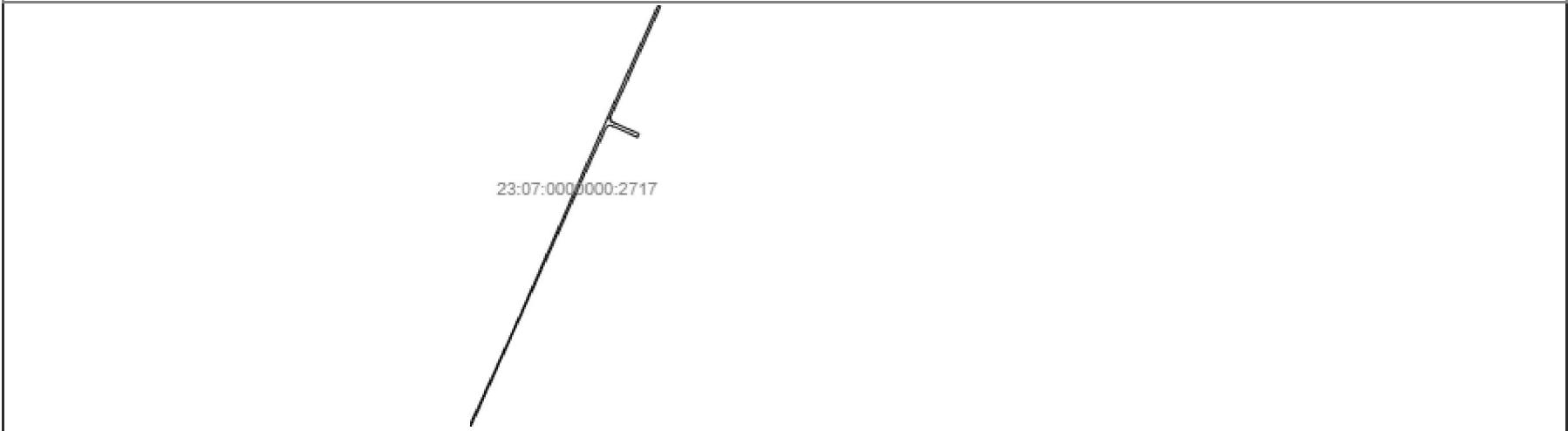
План (чертеж, схема) земельного участка			
			
Масштаб 1: данные отсутствуют	Условные обозначения:		

Государственный регистратор		ФГИС ЕГРН
полное наименование должности	подпись	инициалы, фамилия

М.П.

Выписка из Единого государственного реестра недвижимости об объекте недвижимости
Описание местоположения земельного участка

Земельный участок			
(вид объекта недвижимости)			
Лист № ____ Раздела 3	Всего листов раздела 3 : ____	Всего разделов: ____	Всего листов выписки: ____
09.06.2018.№ 99/2018/111660259			
Кадастровый номер:		23:07:0000000:2717	

План (чертеж, схема) земельного участка			
			
Масштаб 1: данные отсутствуют	Условные обозначения:		

Государственный регистратор		ФГИС ЕГРН
полное наименование должности	подпись	инициалы, фамилия

М.П.

Выписка из Единого государственного реестра недвижимости об объекте недвижимости
Описание местоположения земельного участка

Земельный участок			
(вид объекта недвижимости)			
Лист № ____ Раздела 3.1	Всего листов раздела 3.1 : ____	Всего разделов: ____	Всего листов выписки: ____
09.06.2018 № 99/2018/111660259			
Кадастровый номер:		23:07:0000000:2717	

Описание местоположения границ земельного участка							
Номер п/п	Номер точки		Дирекционный угол	Горизонтальное проложение, м	Описание закрепления на местности	Кадастровые номера смежных участков	Сведения об адресах правообладателей смежных земельных участков
	начальная	конечная					
1	2	3	4	5	6	7	8
1	1	2	данные отсутствуют	данные отсутствуют	данные отсутствуют	данные отсутствуют	данные отсутствуют
2	1	2	данные отсутствуют	данные отсутствуют	данные отсутствуют	данные отсутствуют	данные отсутствуют
3	2	3	данные отсутствуют	данные отсутствуют	данные отсутствуют	данные отсутствуют	данные отсутствуют
4	2	3	данные отсутствуют	данные отсутствуют	данные отсутствуют	данные отсутствуют	данные отсутствуют
5	3	4	данные отсутствуют	данные отсутствуют	данные отсутствуют	данные отсутствуют	данные отсутствуют
6	3	4	данные отсутствуют	данные отсутствуют	данные отсутствуют	данные отсутствуют	данные отсутствуют
7	4	5	данные отсутствуют	данные отсутствуют	данные отсутствуют	данные отсутствуют	данные отсутствуют
8	4	5	данные отсутствуют	данные отсутствуют	данные отсутствуют	данные отсутствуют	данные отсутствуют
9	5	6	данные отсутствуют	данные отсутствуют	данные отсутствуют	данные отсутствуют	данные отсутствуют
10	5	6	данные отсутствуют	данные отсутствуют	данные отсутствуют	данные отсутствуют	данные отсутствуют
11	6	7	данные отсутствуют	данные отсутствуют	данные отсутствуют	данные отсутствуют	данные отсутствуют
12	6	1	данные отсутствуют	данные отсутствуют	данные отсутствуют	данные отсутствуют	данные отсутствуют
13	7	8	данные отсутствуют	данные отсутствуют	данные отсутствуют	данные отсутствуют	данные отсутствуют

14	8	9	данные отсутствуют	данные отсутствуют	данные отсутствуют	данные отсутствуют	данные отсутствуют
15	9	10	данные отсутствуют	данные отсутствуют	данные отсутствуют	данные отсутствуют	данные отсутствуют

Государственный регистратор		ФГИС ЕГРН
полное наименование должности	подпись	инициалы, фамилия

М.П.

Выписка из Единого государственного реестра недвижимости об объекте недвижимости
Описание местоположения земельного участка

Земельный участок			
(вид объекта недвижимости)			
Лист № ____ Раздела 3.1	Всего листов раздела 3.1 : ____	Всего разделов: ____	Всего листов выписки: ____
09.06.2018 № 99/2018/111660259			
Кадастровый номер:		23:07:0000000:2717	

Описание местоположения границ земельного участка							
Номер п/п	Номер точки		Дирекционный угол	Горизонтальное проложение, м	Описание закрепления на местности	Кадастровые номера смежных участков	Сведения об адресах правообладателей смежных земельных участков
	начальная	конечная					
1	2	3	4	5	6	7	8
16	10	11	данные отсутствуют	данные отсутствуют	данные отсутствуют	данные отсутствуют	данные отсутствуют
17	11	12	данные отсутствуют	данные отсутствуют	данные отсутствуют	данные отсутствуют	данные отсутствуют
18	12	13	данные отсутствуют	данные отсутствуют	данные отсутствуют	данные отсутствуют	данные отсутствуют
19	13	14	данные отсутствуют	данные отсутствуют	данные отсутствуют	данные отсутствуют	данные отсутствуют
20	14	15	данные отсутствуют	данные отсутствуют	данные отсутствуют	данные отсутствуют	данные отсутствуют
21	15	16	данные отсутствуют	данные отсутствуют	данные отсутствуют	данные отсутствуют	данные отсутствуют
22	16	17	данные отсутствуют	данные отсутствуют	данные отсутствуют	данные отсутствуют	данные отсутствуют
23	17	18	данные отсутствуют	данные отсутствуют	данные отсутствуют	данные отсутствуют	данные отсутствуют
24	18	19	данные отсутствуют	данные отсутствуют	данные отсутствуют	данные отсутствуют	данные отсутствуют
25	19	20	данные отсутствуют	данные отсутствуют	данные отсутствуют	данные отсутствуют	данные отсутствуют
26	20	21	данные отсутствуют	данные отсутствуют	данные отсутствуют	данные отсутствуют	данные отсутствуют
27	21	22	данные отсутствуют	данные отсутствуют	данные отсутствуют	данные отсутствуют	данные отсутствуют
28	22	23	данные	данные	данные отсутствуют	данные отсутствуют	данные отсутствуют

			отсутствуют	отсутствуют			
29	23	24	данные отсутствуют	данные отсутствуют	данные отсутствуют	данные отсутствуют	данные отсутствуют
30	24	25	данные отсутствуют	данные отсутствуют	данные отсутствуют	данные отсутствуют	данные отсутствуют

Государственный регистратор		ФГИС ЕГРН
полное наименование должности	подпись	инициалы, фамилия

М.П.

Выписка из Единого государственного реестра недвижимости об объекте недвижимости
Описание местоположения земельного участка

Земельный участок			
(вид объекта недвижимости)			
Лист № ____ Раздела 3.1	Всего листов раздела 3.1 : ____	Всего разделов: ____	Всего листов выписки: ____
09.06.2018 № 99/2018/111660259			
Кадастровый номер:		23:07:0000000:2717	

Описание местоположения границ земельного участка							
Номер п/п	Номер точки		Дирекционный угол	Горизонтальное проложение, м	Описание закрепления на местности	Кадастровые номера смежных участков	Сведения об адресах правообладателей смежных земельных участков
	начальная	конечная					
1	2	3	4	5	6	7	8
31	25	1	данные отсутствуют	данные отсутствуют	данные отсутствуют	данные отсутствуют	данные отсутствуют

Государственный регистратор		ФГИС ЕГРН
полное наименование должности	подпись	инициалы, фамилия

М.П.

Выписка из Единого государственного реестра недвижимости об объекте недвижимости
Описание местоположения земельного участка

Земельный участок			
(вид объекта недвижимости)			
Лист № ____ Раздела 3.2	Всего листов раздела 3.2 : ____	Всего разделов: ____	Всего листов выписки: ____
09.06.2018 № 99/2018/111660259			
Кадастровый номер:		23:07:0000000:2717	

Сведения о характерных точках границы земельного участка				
Система координат				
Зона №				
Номер точки	Координаты		Описание закрепления на местности	Средняя квадратическая погрешность определения координат характерных точек границ земельного участка, м
	X	Y		
1	2	3	4	5
1	505349.12	1396765.82	данные отсутствуют	2.5
2	505340.81	1396775.7	данные отсутствуют	2.5
3	505008.27	1396625.64	данные отсутствуют	2.5
4	504952.22	1396602.46	данные отсутствуют	2.5
5	504903.23	1396580.26	данные отсутствуют	2.5
6	504895.28	1396574.44	данные отсутствуют	2.5
7	504788.42	1396526.02	данные отсутствуют	2.5
8	504763.14	1396516.63	данные отсутствуют	2.5
9	504748.71	1396524.03	данные отсутствуют	2.5
10	504740.34	1396538.33	данные отсутствуют	2.5
11	504682.6	1396665.77	данные отсутствуют	2.5
12	504666.17	1396658.43	данные отсутствуют	2.5
13	504724.05	1396530.68	данные отсутствуют	2.5
14	504727.8	1396521.09	данные отсутствуют	2.5
15	504727.74	1396507.64	данные отсутствуют	2.5

Государственный регистратор		ФГИС ЕГРН
полное наименование должности	подпись	инициалы, фамилия

М.П.

Выписка из Единого государственного реестра недвижимости об объекте недвижимости
Описание местоположения земельного участка

Раздел 3.2

Земельный участок			
(вид объекта недвижимости)			
Лист № ____ Раздела 3.2	Всего листов раздела 3.2 : ____	Всего разделов: ____	Всего листов выписки: ____
09.06.2018 № 99/2018/111660259			
Кадастровый номер:		23:07:0000000:2717	

Сведения о характерных точках границы земельного участка				
Система координат				
Зона №				
Номер точки	Координаты		Описание закрепления на местности	Средняя квадратическая погрешность определения координат характерных точек границ земельного участка, м
	X	Y		
1	2	3	4	5
16	504719.58	1396499.57	данные отсутствуют	2.5
17	504707.38	1396490.84	данные отсутствуют	2.5
18	504609.06	1396446.42	данные отсутствуют	2.5
19	504575.53	1396429.56	данные отсутствуют	2.5
20	503168.6	1395791.6	данные отсутствуют	2.5
21	503168.6	1395791.57	данные отсутствуют	2.5
22	503178.69	1395788.33	данные отсутствуют	2.5
23	503688.17	1396022.73	данные отсутствуют	2.5
24	504519.8	1396391.24	данные отсутствуют	2.5
25	505322.74	1396753.84	данные отсутствуют	2.5
26	504766.72	1396508.27	данные отсутствуют	2.5
27	504768.46	1396509.26	данные отсутствуют	2.5
28	504767.47	1396511	данные отсутствуют	2.5
29	504765.74	1396510.01	данные отсутствуют	2.5
30	504761.33	1396514.01	данные отсутствуют	2.5

Государственный регистратор		ФГИС ЕГРН
полное наименование должности	подпись	инициалы, фамилия

М.П.

Выписка из Единого государственного реестра недвижимости об объекте недвижимости
Описание местоположения земельного участка

Земельный участок			
(вид объекта недвижимости)			
Лист № ____ Раздела 3.2	Всего листов раздела 3.2 : ____	Всего разделов: ____	Всего листов выписки: ____
09.06.2018 № 99/2018/111660259			
Кадастровый номер:		23:07:0000000:2717	

Сведения о характерных точках границы земельного участка				
Система координат				
Зона №				
Номер точки	Координаты		Описание закрепления на местности	Средняя квадратическая погрешность определения координат характерных точек границ земельного участка, м
	X	Y		
1	2	3	4	5
31	504760.34	1396515.75	данные отсутствуют	2.5
32	504759.35	1396517.49	данные отсутствуют	2.5
33	504757.62	1396516.5	данные отсутствуют	2.5
34	504758.61	1396514.76	данные отсутствуют	2.5
35	504759.59	1396513.02	данные отсутствуют	2.5

Государственный регистратор		ФГИС ЕГРН
полное наименование должности	подпись	инициалы, фамилия

М.П.

Выписка из Единого государственного реестра недвижимости об объекте недвижимости
Сведения о частях земельного участка

Земельный участок			
(вид объекта недвижимости)			
Лист № ____ Раздела 4	Всего листов раздела 4 : ____	Всего разделов: ____	Всего листов выписки: ____
09.06.2018 № 99/2018/111660259			
Кадастровый номер:		23:07:0000000:2717	

План (чертеж, схема) части земельного участка		Учетный номер части: 23:07:0000000:2717/1	
			
Масштаб 1: данные отсутствуют	Условные обозначения:		

Государственный регистратор		ФГИС ЕГРН
полное наименование должности	подпись	инициалы, фамилия

М.П.

Выписка из Единого государственного реестра недвижимости об объекте недвижимости
Сведения о частях земельного участка

Земельный участок			
(вид объекта недвижимости)			
Лист № ____ Раздела 4	Всего листов раздела 4 : ____	Всего разделов: ____	Всего листов выписки: ____
09.06.2018 № 99/2018/111660259			
Кадастровый номер:		23:07:0000000:2717	

План (чертеж, схема) части земельного участка		Учетный номер части: 23:07:0000000:2717/2	
			
Масштаб 1: данные отсутствуют	Условные обозначения:		

Государственный регистратор		ФГИС ЕГРН
полное наименование должности	подпись	инициалы, фамилия

М.П.

Выписка из Единого государственного реестра недвижимости об объекте недвижимости
Сведения о частях земельного участка

Земельный участок			
(вид объекта недвижимости)			
Лист № ____ Раздела 4	Всего листов раздела 4 : ____	Всего разделов: ____	Всего листов выписки: ____
09.06.2018 № 99/2018/111660259			
Кадастровый номер:		23:07:0000000:2717	

План (чертеж, схема) части земельного участка		Учетный номер части: 23:07:0000000:2717/3	
			
Масштаб 1: данные отсутствуют	Условные обозначения:		

Государственный регистратор		ФГИС ЕГРН
полное наименование должности	подпись	инициалы, фамилия

М.П.

Выписка из Единого государственного реестра недвижимости об объекте недвижимости
Сведения о частях земельного участка

Земельный участок			
(вид объекта недвижимости)			
Лист № ____ Раздела 4	Всего листов раздела 4 : ____	Всего разделов: ____	Всего листов выписки: ____
09.06.2018 № 99/2018/111660259			
Кадастровый номер:		23:07:0000000:2717	


План (чертеж, схема) части земельного участка		Учетный номер части: 23:07:0000000:2717/4	
<div>23:07:0000000:2717/4</div>			
Масштаб 1: данные отсутствуют	Условные обозначения:		

Государственный регистратор		ФГИС ЕГРН
полное наименование должности	подпись	инициалы, фамилия

М.П.

Выписка из Единого государственного реестра недвижимости об объекте недвижимости
Сведения о частях земельного участка

Земельный участок			
(вид объекта недвижимости)			
Лист № ____ Раздела 4	Всего листов раздела 4 : ____	Всего разделов: ____	Всего листов выписки: ____
09.06.2018 № 99/2018/111660259			
Кадастровый номер:		23:07:0000000:2717	

План (чертеж, схема) части земельного участка		Учетный номер части: 23:07:0000000:2717/5	
			
Масштаб 1: данные отсутствуют	Условные обозначения:		

Государственный регистратор		ФГИС ЕГРН
полное наименование должности	подпись	инициалы, фамилия

М.П.

Выписка из Единого государственного реестра недвижимости об объекте недвижимости
Сведения о частях земельного участка

Земельный участок			
(вид объекта недвижимости)			
Лист № ____ Раздела 4	Всего листов раздела 4 : ____	Всего разделов: ____	Всего листов выписки: ____
09.06.2018 № 99/2018/111660259			
Кадастровый номер:		23:07:0000000:2717	

План (чертеж, схема) части земельного участка	Учетный номер части: 23:07:0000000:2717/6
 <p>23:07:0000000:2717/6</p>	
Масштаб 1: данные отсутствуют	Условные обозначения:

Государственный регистратор		ФГИС ЕГРН
полное наименование должности	подпись	инициалы, фамилия

М.П.

Выписка из Единого государственного реестра недвижимости об объекте недвижимости
Сведения о частях земельного участка

Земельный участок			
(вид объекта недвижимости)			
Лист № ____ Раздела 4.1	Всего листов раздела 4.1 : ____	Всего разделов: ____	Всего листов выписки: ____
09.06.2018 № 99/2018/111660259			
Кадастровый номер:		23:07:0000000:2717	

Учетный номер части	Площадь (м²)	Содержание ограничения в использовании или ограничения права на объект недвижимости или обременения объекта недвижимости
1	2	3
1	20	Ограничения прав на земельный участок, предусмотренные статьями 56, 56.1 Земельного кодекса Российской Федерации, 23.07.2.5, Решение о внесении сведений в ГКН в соответствии с документами, поступившими в порядке информационного взаимодействия № 00-р/11-19296 от 12.09.2011
2	773	Ограничения прав на земельный участок, предусмотренные статьями 56, 56.1 Земельного кодекса Российской Федерации, 23.07.2.19, Постановление "О порядке установления охранных зон объектов электросетевого хозяйства и особых условий использования земельных участков, расположенных в границах таких зон" № 160 от 24.02.2009
3	20	Ограничения прав на земельный участок, предусмотренные статьями 56, 56.1 Земельного кодекса Российской Федерации, 23.07.2.7, Договор подряда № 10/109 от 12.08.2010
4	124	Ограничения прав на земельный участок, предусмотренные статьями 56, 56.1 Земельного кодекса Российской Федерации, 23.00.2.244, Постановление Правительства РФ "Об утверждении Правил охраны линий и сооружений связи Российской Федерации" № 578 от 09.06.1995
5	590	Ограничения прав на земельный участок, предусмотренные статьями 56, 56.1 Земельного кодекса Российской Федерации, 23.07.2.851, Приказ "Об установлении границ водоохранных зон и прибрежных защитных полос, местоположений береговых линий (границ водных объектов) реки 2-я Кочеты, балки без названия севернее станицы Динской и балки без названия восточнее села Красносельского на террит № 1363 от 13.10.2017
6	590	Ограничения прав на земельный участок, предусмотренные статьями 56, 56.1 Земельного кодекса Российской Федерации, 23.07.2.852, Приказ "Об установлении границ водоохранных зон и прибрежных защитных полос, местоположений береговых линий (границ водных объектов) реки 2-я Кочеты, балки без названия севернее станицы Динской и балки без названия восточнее села Красносельского на террит № 1363 от 13.10.2017
данные отсутствуют	весь	Иные ограничения (обременения) прав, Государственная компания "Российский автомобильные дороги"

Государственный регистратор		ФГИС ЕГРН
полное наименование должности	подпись	инициалы, фамилия

Выписка из Единого государственного реестра недвижимости об объекте недвижимости
Сведения о частях земельного участка

Земельный участок				
(вид объекта недвижимости)				
Лист № ____ Раздела 4.2		Всего листов раздела 4.2 : ____		Всего разделов: ____
Всего листов выписки: ____				
09.06.2018№ 99/2018/111660259				
Кадастровый номер:			23:07:0000000:2717	
Сведения о характерных точках границы части (частей) земельного участка				
Учетный номер части: 1				
Система координат: МСК 23, зона 1				
Зона №				
Номер точки	Координаты, м		Описание закрепления на местности	Средняя квадратическая погрешность определения координат характерных точек границы части земельного участка, м
	X	Y		
1	2	3	4	5
36	503520.65	1395945.66	данные отсутствуют	данные отсутствуют
36	503520.65	1395945.66	данные отсутствуют	данные отсутствуют
37	503517.01	1395943.98	данные отсутствуют	данные отсутствуют
38	503514.7	1395948.54	данные отсутствуют	данные отсутствуют
39	503518.35	1395950.19	данные отсутствуют	данные отсутствуют

Государственный регистратор		ФГИС ЕГРН
полное наименование должности	подпись	инициалы, фамилия

М.П.

Выписка из Единого государственного реестра недвижимости об объекте недвижимости
Сведения о частях земельного участка

Земельный участок				
(вид объекта недвижимости)				
Лист № ____ Раздела 4.2		Всего листов раздела 4.2 : ____		Всего разделов: ____
Всего листов выписки: ____				
09.06.2018№ 99/2018/111660259				
Кадастровый номер:			23:07:0000000:2717	
Сведения о характерных точках границы части (частей) земельного участка				
Учетный номер части: 2				
Система координат: МСК 23, зона 1				
Зона №				
Номер точки	Координаты, м		Описание закрепления на местности	Средняя квадратическая погрешность определения координат характерных точек границы части земельного участка, м
	X	Y		
1	2	3	4	5
9	504748.71	1396524.03	данные отсутствуют	2.5
10	504740.34	1396538.33	данные отсутствуют	2.5
13	504724.05	1396530.68	данные отсутствуют	2.5
14	504727.8	1396521.09	данные отсутствуют	2.5
40	504727.75	1396510.58	данные отсутствуют	данные отсутствуют
40	504727.75	1396510.58	данные отсутствуют	данные отсутствуют
41	504715.72	1396549.07	данные отсутствуют	данные отсутствуют
42	504732.06	1396556.6	данные отсутствуют	данные отсутствуют
43	504752.61	1396522.03	данные отсутствуют	данные отсутствуют

Государственный регистратор		ФГИС ЕГРН
полное наименование должности	подпись	инициалы, фамилия

М.П.

Выписка из Единого государственного реестра недвижимости об объекте недвижимости
Сведения о частях земельного участка

Земельный участок				
(вид объекта недвижимости)				
Лист № ____ Раздела 4.2		Всего листов раздела 4.2 : ____		Всего разделов: ____
Всего листов выписки: ____				
09.06.2018№ 99/2018/111660259				
Кадастровый номер:			23:07:0000000:2717	
Сведения о характерных точках границы части (частей) земельного участка				
Учетный номер части: 3				
Система координат: МСК 23, зона 1				
Зона №				
Номер точки	Координаты, м		Описание закрепления на местности	Средняя квадратическая погрешность определения координат характерных точек границы части земельного участка, м
	X	Y		
1	2	3	4	5
44	503551.62	1395959.91	данные отсутствуют	данные отсутствуют
44	503551.62	1395959.91	данные отсутствуют	данные отсутствуют
45	503547.98	1395958.23	данные отсутствуют	данные отсутствуют
46	503545.77	1395962.62	данные отсутствуют	данные отсутствуют
47	503549.41	1395964.28	данные отсутствуют	данные отсутствуют

Государственный регистратор		ФГИС ЕГРН
полное наименование должности	подпись	инициалы, фамилия

М.П.

Выписка из Единого государственного реестра недвижимости об объекте недвижимости
Сведения о частях земельного участка

Земельный участок				
(вид объекта недвижимости)				
Лист № ____ Раздела 4.2		Всего листов раздела 4.2 : ____		Всего разделов: ____
Всего листов выписки: ____				
09.06.2018 № 99/2018/111660259				
Кадастровый номер:			23:07:0000000:2717	
Сведения о характерных точках границы части (частей) земельного участка				
Учетный номер части: 4				
Система координат: МСК 23, зона 1				
Зона №				
Номер точки	Координаты, м		Описание закрепления на местности	Средняя квадратическая погрешность определения координат характерных точек границы части земельного участка, м
	X	Y		
1	2	3	4	5
48	505294.17	1396740.94	данные отсутствуют	данные отсутствуют
48	505294.17	1396740.94	данные отсутствуют	данные отсутствуют
49	505290.49	1396739.28	данные отсутствуют	данные отсутствуют
50	505286.75	1396745.06	данные отсутствуют	0.1
51	505282.53	1396749.4	данные отсутствуют	данные отсутствуют
52	505286.41	1396751.15	данные отсутствуют	данные отсутствуют
53	505289.89	1396747.56	данные отсутствуют	0.1
54	504717.37	1396561.6	данные отсутствуют	0.1
54	504717.37	1396561.6	данные отсутствуют	0.1
55	504711.3	1396558.81	данные отсутствуют	данные отсутствуют
56	504709.65	1396562.46	данные отсутствуют	данные отсутствуют
57	504715.83	1396565.3	данные отсутствуют	0.1
58	504721.78	1396567.51	данные отсутствуют	0.1
59	504726.21	1396569.51	данные отсутствуют	данные отсутствуют
60	504727.86	1396565.87	данные отсутствуют	данные отсутствуют
61	504723.3	1396563.81	данные отсутствуют	0.1

Государственный регистратор		ФГИС ЕГРН
полное наименование должности	подпись	инициалы, фамилия

М.П.

Выписка из Единого государственного реестра недвижимости об объекте недвижимости
Сведения о частях земельного участка

Земельный участок				
(вид объекта недвижимости)				
Лист № ____ Раздела 4.2		Всего листов раздела 4.2 : ____		Всего разделов: ____
Всего листов выписки: ____				
09.06.2018 № 99/2018/111660259				
Кадастровый номер:			23:07:0000000:2717	
Сведения о характерных точках границы части (частей) земельного участка				
Учетный номер части: 5				
Система координат: МСК 23, зона 1				
Зона №				
Номер точки	Координаты, м		Описание закрепления на местности	Средняя квадратическая погрешность определения координат характерных точек границы части земельного участка, м
	X	Y		
1	2	3	4	5
1	505349.12	1396765.82	данные отсутствуют	2.5
2	505340.81	1396775.7	данные отсутствуют	2.5
25	505322.74	1396753.84	данные отсутствуют	2.5
25	505322.74	1396753.84	данные отсутствуют	2.5
62	505304.3	1396745.51	данные отсутствуют	данные отсутствуют
63	505299.44	1396757.03	данные отсутствуют	данные отсутствуют

Государственный регистратор		ФГИС ЕГРН
полное наименование должности	подпись	инициалы, фамилия

М.П.

Выписка из Единого государственного реестра недвижимости об объекте недвижимости
Сведения о частях земельного участка

Земельный участок				
(вид объекта недвижимости)				
Лист № ____ Раздела 4.2		Всего листов раздела 4.2 : ____		Всего разделов: ____
Всего листов выписки: ____				
09.06.2018№ 99/2018/111660259				
Кадастровый номер:			23:07:0000000:2717	
Сведения о характерных точках границы части (частей) земельного участка				
Учетный номер части: 6				
Система координат: МСК 23, зона 1				
Зона №				
Номер точки	Координаты, м		Описание закрепления на местности	Средняя квадратическая погрешность определения координат характерных точек границы части земельного участка, м
	X	Y		
1	2	3	4	5
1	505349.12	1396765.82	данные отсутствуют	2.5
2	505340.81	1396775.7	данные отсутствуют	2.5
25	505322.74	1396753.84	данные отсутствуют	2.5
25	505322.74	1396753.84	данные отсутствуют	2.5
62	505304.3	1396745.51	данные отсутствуют	данные отсутствуют
63	505299.44	1396757.03	данные отсутствуют	данные отсутствуют

Государственный регистратор		ФГИС ЕГРН
полное наименование должности	подпись	инициалы, фамилия

М.П.